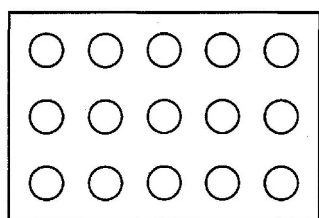
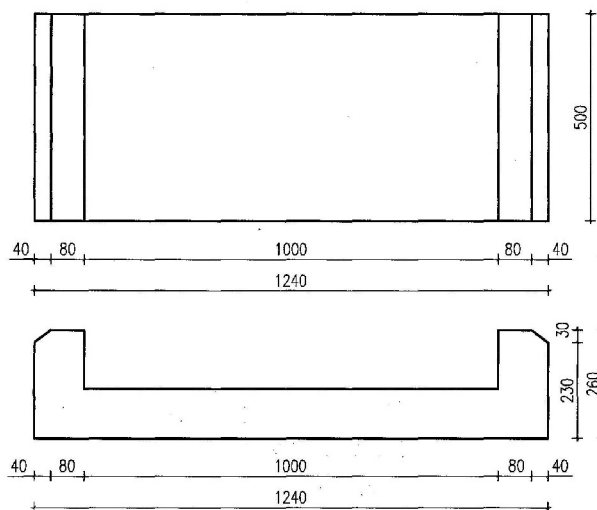
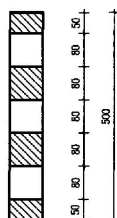
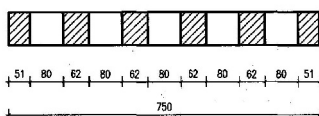


PŁYTA MELIORACYJNA
O WYMIARACH 75 x 50 x 8

KORYTKO ŚCIEKOWE
TYP BIERUŃ
124 x 50 x 26



A-A



Rysunek ten podlega ochronie prawnej zgodnie z przepisami Ustawy z dnia 04.02.1994 o Prawie autorskim i prawach pokrewnych. Powielanie oraz wykorzystywanie rysunku bez zgody autora jest zabronione		temat: Projekt architektoniczno-budowlany zagospodarowania terenu rekreacyjnego wraz z budową stawu i infrastrukturą techniczną w ramach zadania "Zagospodarowania terenów zdegradowanych w wyniku działalności przemysłowej w rejonie Cisowca w Imielinie" 41-407 Imielin, ul. Imielińska		
		działki nr: 655, 656, 657, 658, 659, 660, 663, 673		
		inwestor: Gmina Imielin 41-407 Imielin, ul. Imielińska 81		
		rys. Przekrój typowy nowego rowu		
		branża: ARCHITEKTURA	Nr upr.	Podpis
data: 10.2023	wykonął: mgr inż. arch. P. Urbanek			
	sprawił: dr inż. arch. Z. Sąsiadek	674/01		
skala: 1:50	projektował: mgr inż. arch. P. Gara	11/03/ SŁOKK		



studio projektowe
gliwice, głowackiego 5J
nr rys.

A-12